Comité de l'eau du bassin de la Vienne Tourangelle

Mercredi 14 avril 2021

EPTB Vienne
Établissement Public Territorial de Bassin

L'Etablissement Public Territorial du Bassin de la Vienne (EPTB Vienne)

Assure des missions d'information, de conseil, d'animation, de coordination et de maitrise d'ouvrage

- Animation SAGE Vienne/Clain/Creuse
- Appui et/ou pilotage de contrats territoriaux
- Pilotage PAPI Vienne aval
- Mise en œuvre

d'une stratégie d'adaptation au changement climatique.

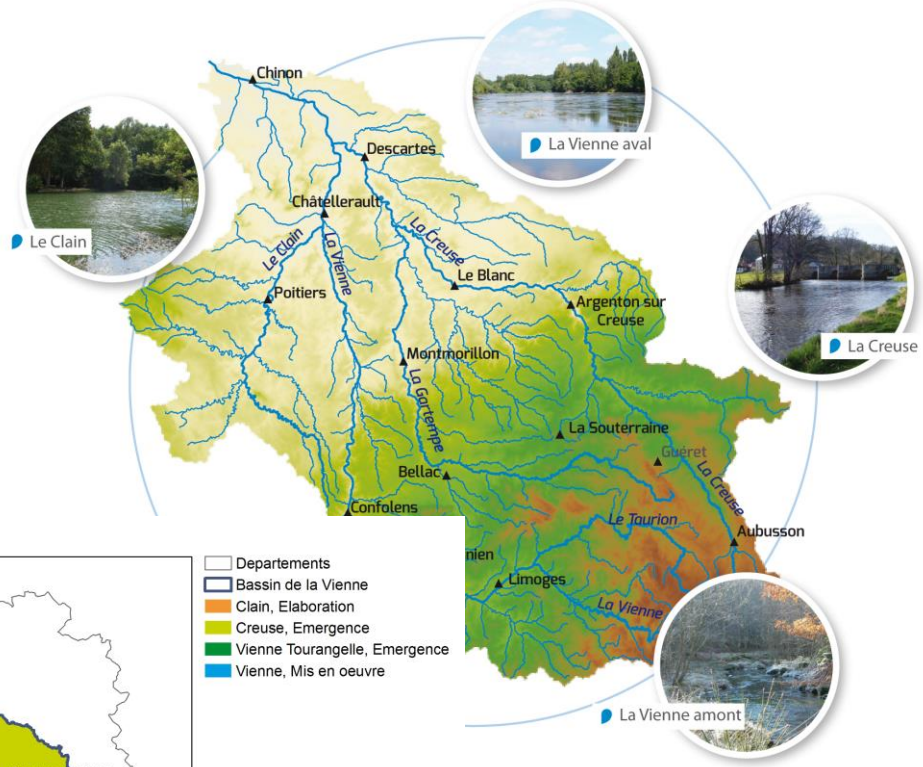

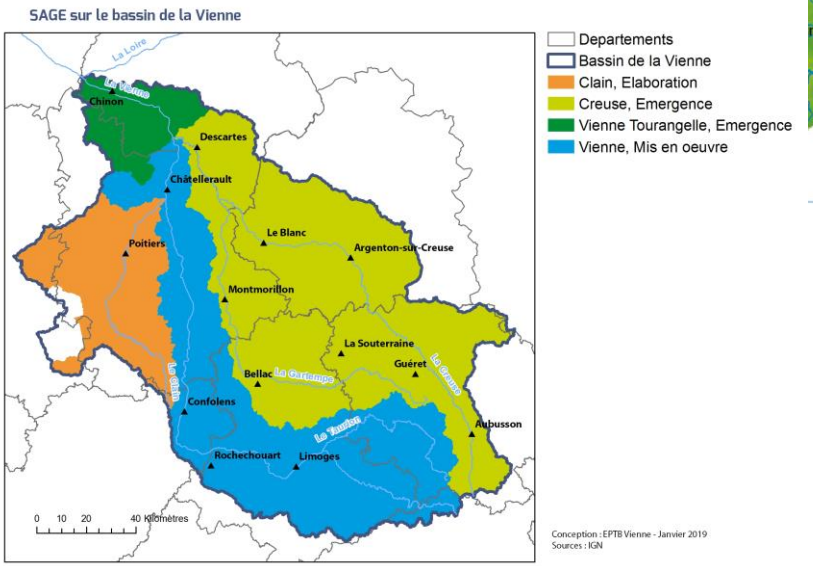

Ordre du jour

- Bilan de la consultation sur le périmètre
- Echanges au sujet de la composition de la Commission Locale de l'Eau (CLE) et du calendrier de mise en place
- Méthodologie d'élaboration de l'état initial du SAGE
- Point d'information sur les actions de qualité d'eau
- Questions diverses

Rappel des principales étapes de la démarche

2015-2016
- Rencontres bilatérales
- Diagnostic
- Etats Généraux

16 mars 2017
- 1er Comité de l'eau

14 décembre 2018
- 2e Comité de l'eau

11 décembre 2019
- 3e Comité de l'eau

11 février 2020
- 4e Comité de l'eau

Lancement de la concertation. Partage diagnostic Définition enjeux

Création Comité de l'eau.

Le Comité de l'eau affirme sa volonté de mettre en place un SAGE → lancement étude préliminaire.

Point d'étape : présentation de l'étude préliminaire et de ses premiers résultats.

Décision du Comité de l'eau : mise en place d'un SAGE et sollicitation des Préfets.

EPTB Vienne
Établissement Public Territorial de Bassin

Le bassin de la Vienne Tourangelle

Chiffres clés

1 310 km²
580 km de cours d'eau

3 départements
3 Régions
107 communes

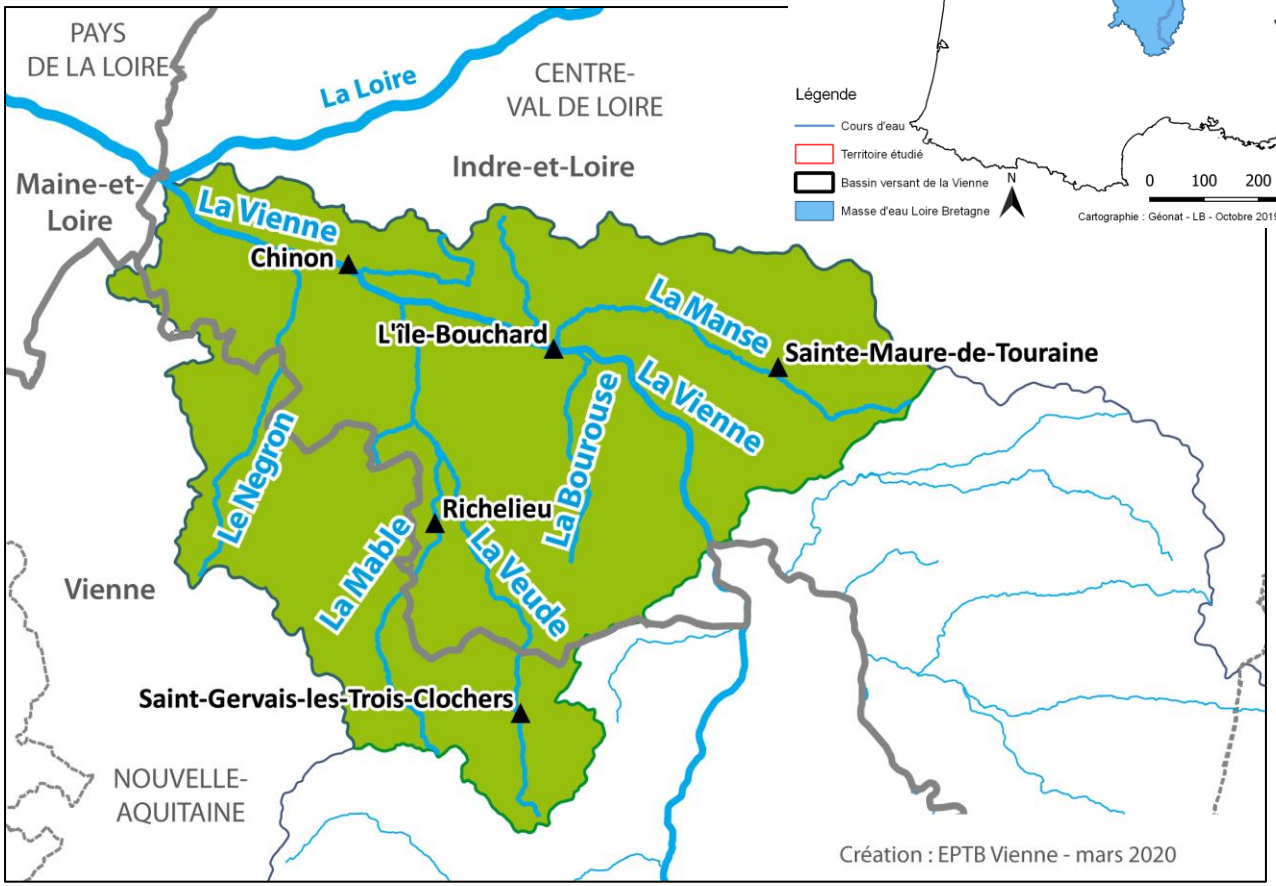

EPTB Vienne
Établissement Public
Territorial de Bassin

Bilan de la consultation sur le périmètre

Jean-Pierre PIQUEMAL – Direction Départementale des Territoires d'Indre-et-Loire (DDT 37)

EPTB Vienne
Établissement Public Territorial de Bassin

Bilan de la consultation sur le périmètre du SAGE Vienne Tourangelle

- Consultation sur la base des articles R.212-26 à R.212-28 du CE
- Durée de la consultation 4 mois : de début juillet à début novembre 2020
- Avis réputé favorable si pas de réponse dans le délai de quatre mois
- Organismes consultés : conseils régionaux, conseils départementaux et communes situés pour tout ou partie dans le périmètre, établissements territoriaux de bassin, comité de bassin et préfet coordonnateur de bassin intéressés.

Bilan de la consultation sur le périmètre du SAGE Vienne Tourangelle

	Communes		
	Indre et loire	**Vienne**	**Maine et Loire**
Consultées	72	34	1
Avis émis	14	3	0
Avis favorable	13	2	
Avis défavorable	1	1	

	Conseils départementaux		
	Indre et loire	**Vienne**	**Maine et Loire**
Avis émis	favorable	favorable	défavorable

	Conseils régionaux		
	Centre val de Loire	**Nouvelle aquitaine**	**Pays de la Loire**
Avis émis	favorable	favorable	0

	Comité de bassin	**Préfet coordonnateur de bassin**
Avis émis	favorable	0

	EPTB VIENNE
Avis émis	favorable

Bilan de la consultation sur le périmètre du SAGE Vienne Tourangelle

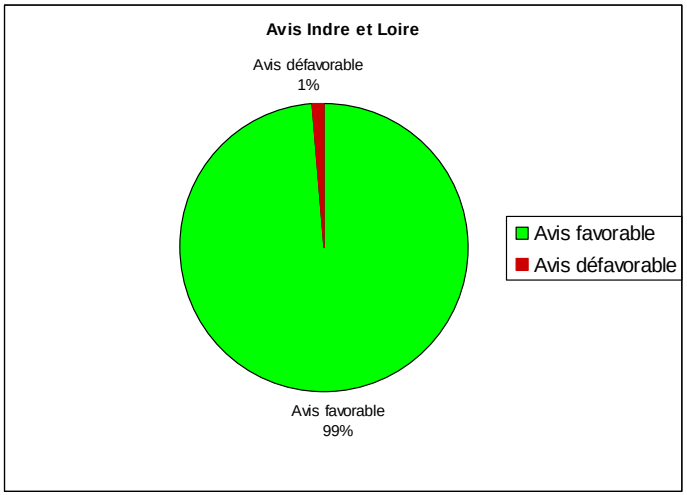

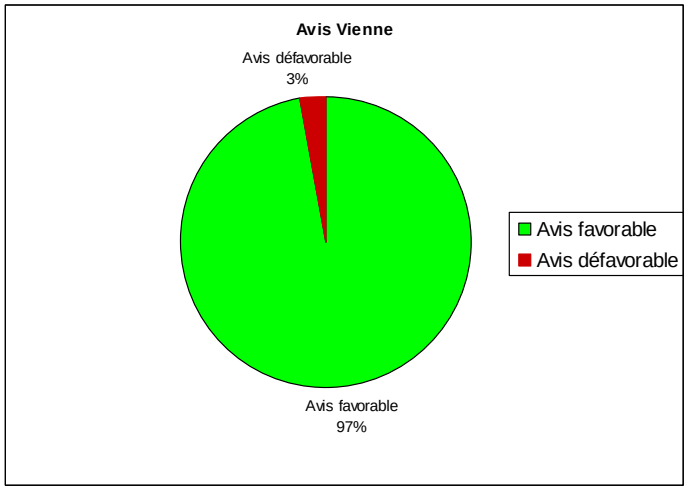

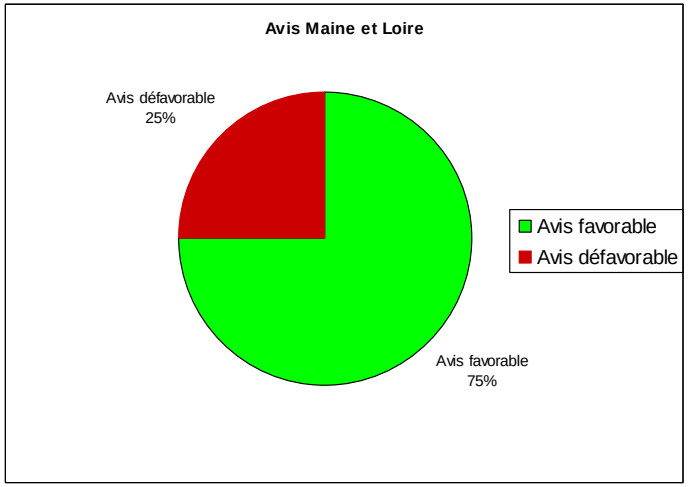

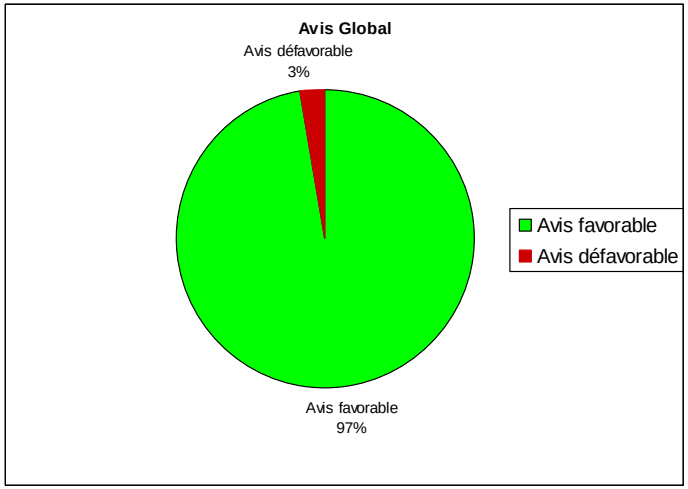

Avis réputé favorable si pas de réponse dans le délai de quatre mois.

Composition de la CLE – Méthodologie et calendrier

EPTB Vienne
Établissement Public Territorial de Bassin

Qu'est-ce qu'un Schéma d'Aménagement et de Gestion des Eaux (SAGE) ?

Outil de planification et de gestion de l'eau

Aborde l'ensemble des thématiques liées à l'eau : qualité/quantité/milieux

Echelle de travail

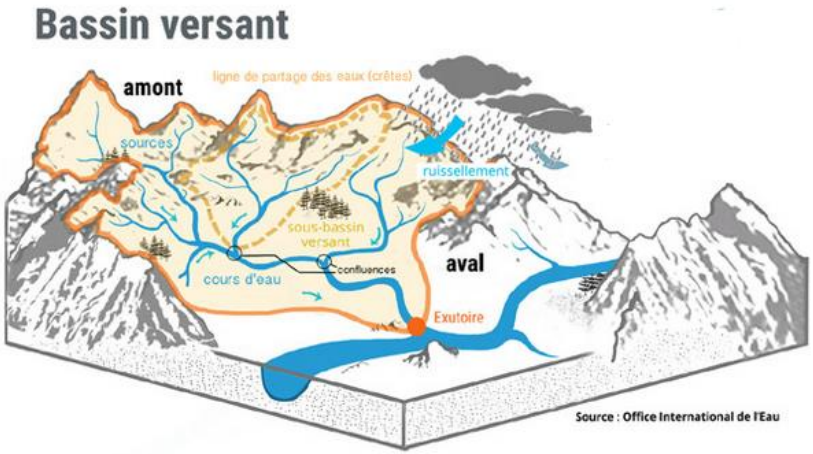

Objectifs du SAGE :

- Réunir toutes les parties prenantes de la démarche pour élaborer une stratégie collective → **outil élaboré par les acteurs locaux.**

- Concilier les usages liés à l'eau et préserver les milieux aquatiques.

EPTB Vienne
Établissement Public Territorial de Bassin

Organisation du Schéma d'Aménagement et de Gestion des Eaux (SAGE)

Instance décisionnelle présidée par un élu local

Commission Locale de l'Eau

Bureau de la CLE

Structure porteuse
= secrétariat et animation de la CLE
+ maîtrise d'ouvrage

Composition de la CLE - Méthodologie

- Cadre réglementaire :
  - Respect du Code de l'Environnement (Art. L212-4 II et R212-30)

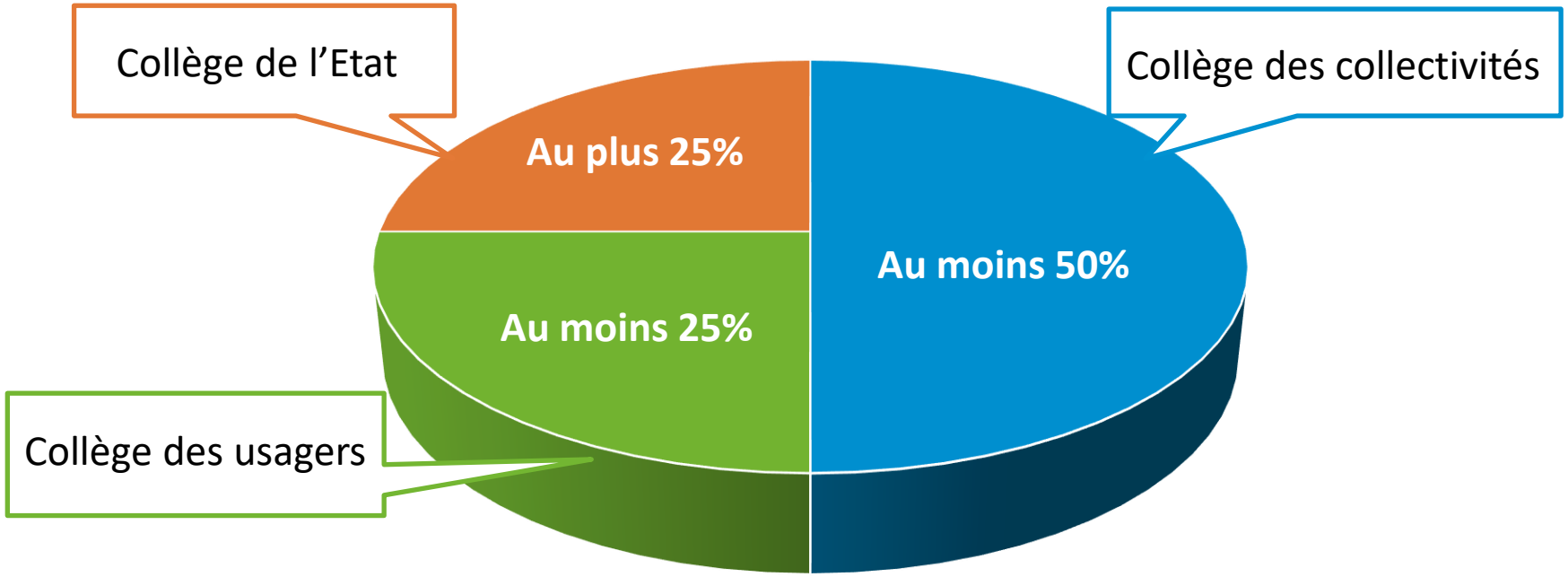

EPTB Vienne
Établissement Public Territorial de Bassin

Composition de la CLE - Méthodologie

- Cadre réglementaire :
  - Respect du Code de l'Environnement (Art. L212-4 II et R212-30)

Collège des collectivités	Collège des usagers	Collège de l'Etat
• Dont au moins 50 % nommés par les associations des Maires. • 1 siège par Région. • 1 siège par Département. • 1 siège par PNR et par EPTB.	• Dont au moins 1 représentant pour l'ensemble des : • Chambres d'Agricultures • Chambres de Commerce et d'Industrie • Associations syndicale de propriétaires ou représentants de la propriété foncière/forestière • Fédérations des Associations Agréées pour la Pêche et la Protection du Milieu Aquatique • Associations de protection de l'environnement • Associations de consommateurs • Producteurs d'hydroélectricité • Organismes Uniques bénéficiant d'autorisations de prélèvements pour l'irrigation • Associations de pêche professionnelle	• Dont au moins 1 représentant pour : • Le Préfet Coordonnateur de Bassin • L'Agence de l'Eau

Composition de la CLE - Méthodologie

- Enjeux principaux :

- Recherche d'un équilibre géographique, d'une diversité du type de structures, des domaines d'activité représentés

- Recueillir les avis et contributions d'un large panel d'acteurs

- Rester dans un format acceptable permettant une configuration de travail

Composition de la CLE - Calendrier

- Mode opératoire proposé :

- Proposition d'un scénario de composition de CLE - **14 avril 2021**
  → discussions autour du scénario le plus adapté

- Retours des membres pressentis – **début mai 2021**

- Transmission proposition + discussions + retours à la préfecture d'Indre-et-Loire (Préfet chargé de la coordination du SAGE Vienne Tourangelle) **- juin 2021**

- Consultation officielle pour la composition de la CLE par la préfecture d'Indre-et-Loire - **juillet 2021 jusqu'à fin septembre 2021**

- Arrêté de création de la CLE du SAGE Vienne Tourangelle - **Automne 2021**

Discussions

EPTB Vienne
Établissement Public Territorial de Bassin

Méthodologie d'élaboration de l'état initial du SAGE

EPTB Vienne
Établissement Public Territorial de Bassin

Calendrier de la démarche

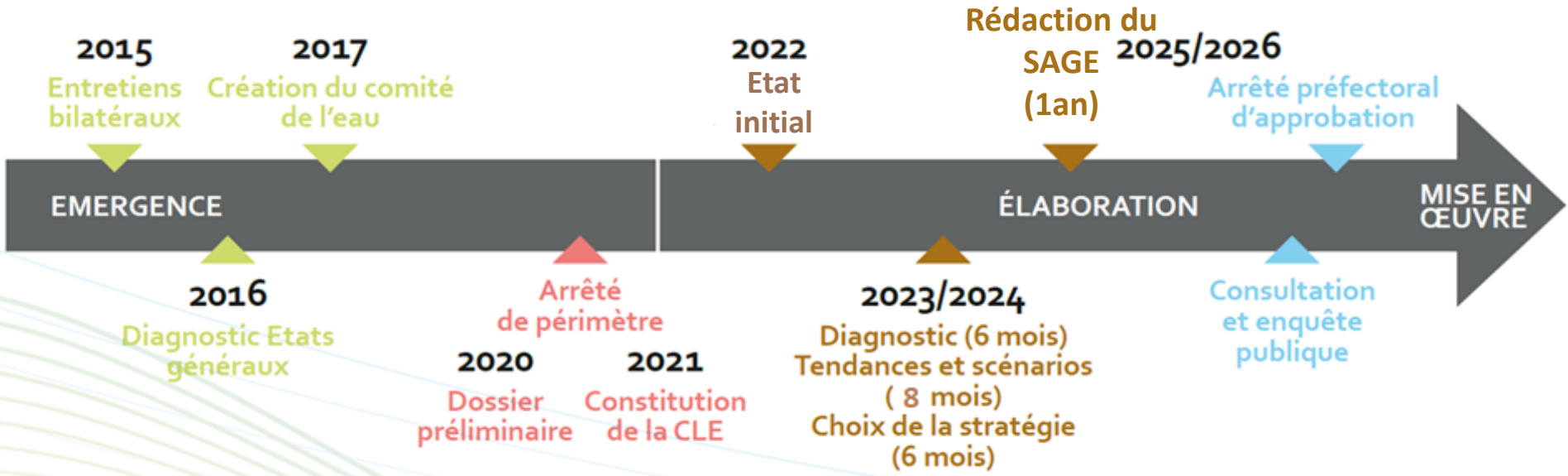

EPTB Vienne
Établissement Public Territorial de Bassin

Etat initial du SAGE

- Etat initial = 1er étape de l'état des lieux.

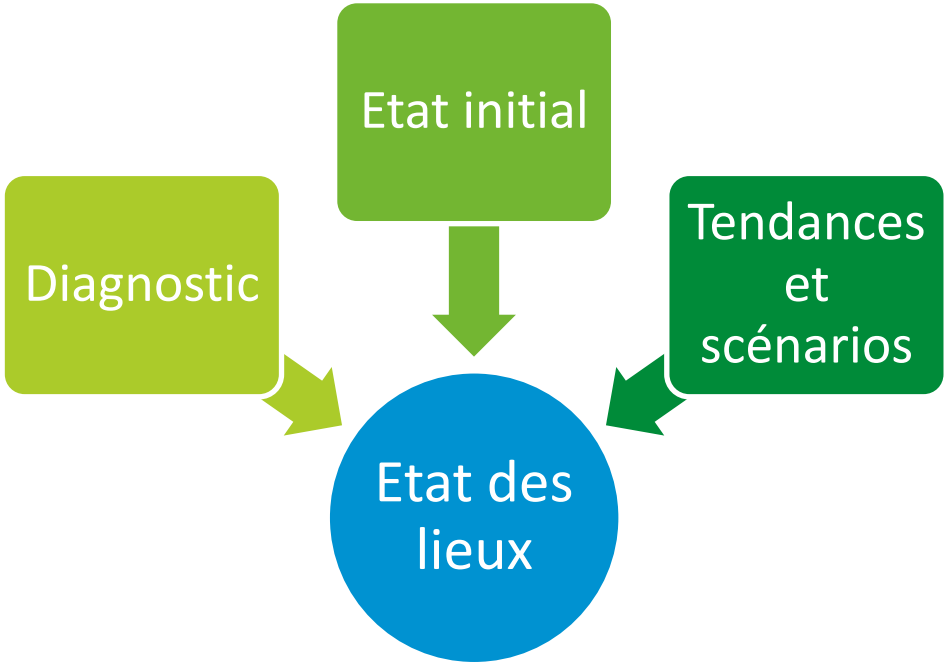

- Vise à dresser de la manière la plus complète possible le portrait du territoire à partir des données existantes en identifiant ses problématiques.

Etat initial du SAGE

- En cours de préparation (inventaire des données existantes)
- Suivi et validation du document par la CLE.
- Document produit = base de travail à compléter par la CLE en 2022

Point d'information sur les actions de qualité d'eau

EPTB Vienne
Établissement Public Territorial de Bassin

Organisation de l'alimentation en eau potable (AEP) sur le territoire

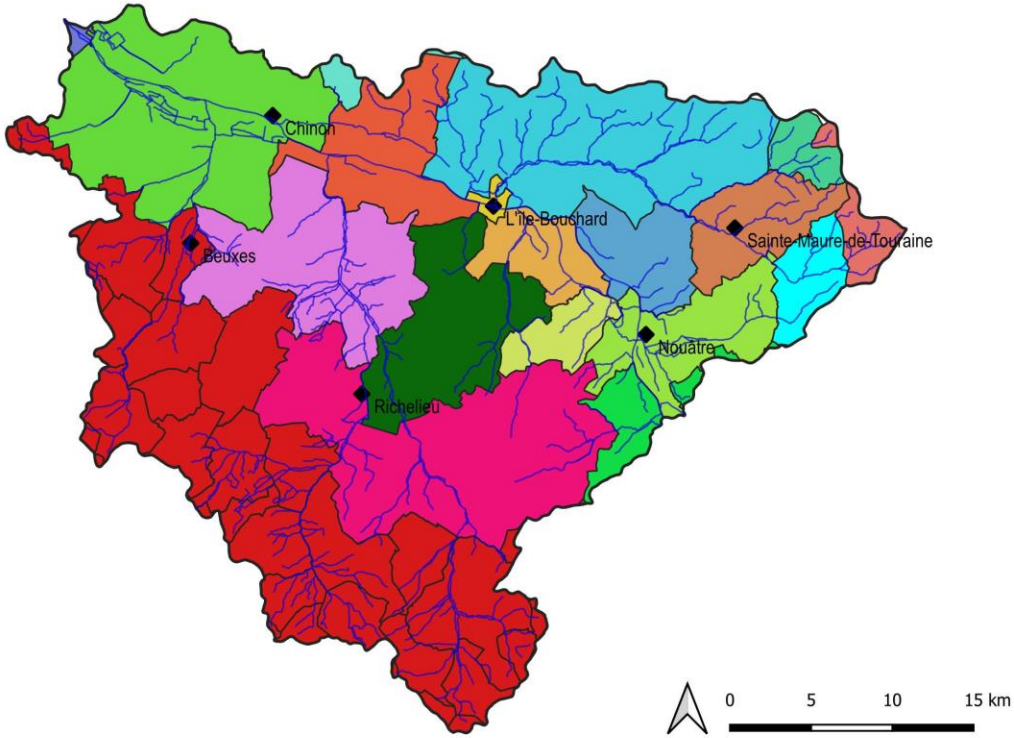

Légende

Structures AEP

- CC Chinon Vienne et Loire
- CC Loches Sud Touraine
- Île-Bouchard
- Ste Catherine de Fierbois
- Ste Maure de Touraine
- Sepmes
- SIAEP Basse Vallée de l'Indre
- SIAEP Champigny sur Veude
- SIAEP Courcoue
- SIAEP Cravant les Coteaux
- SIAEP Noyant- Pouzay - Trogues
- SIAEP Parçay - Theneuil
- SIAEP Richelais
- SIAEP Rilly Verneuil
- SIAEP St Epain
- SIAEP Source de La Crosse
- SIVOM Vallée du Lys
- SMAEP Maille - Drache - Nouatre - Marcilly
- SMAEP Montsoreau-Candes
- Syndicat des eaux de la Vienne

EPTB Vienne
Établissement Public Territorial de Bassin

Géonat

Les captages d'eau potable

- Au total, 37 captages d'eau potable sur le territoire (2017).
- La totalité des prélèvements s'effectue en nappes souterraines.
- 7 captages sensibles aux pollutions diffuses → considérés comme prioritaires.
- Dont 3 captages prioritaires classés stratégiques : Prés Moreaux, Source Morin et Saint-Mexme.

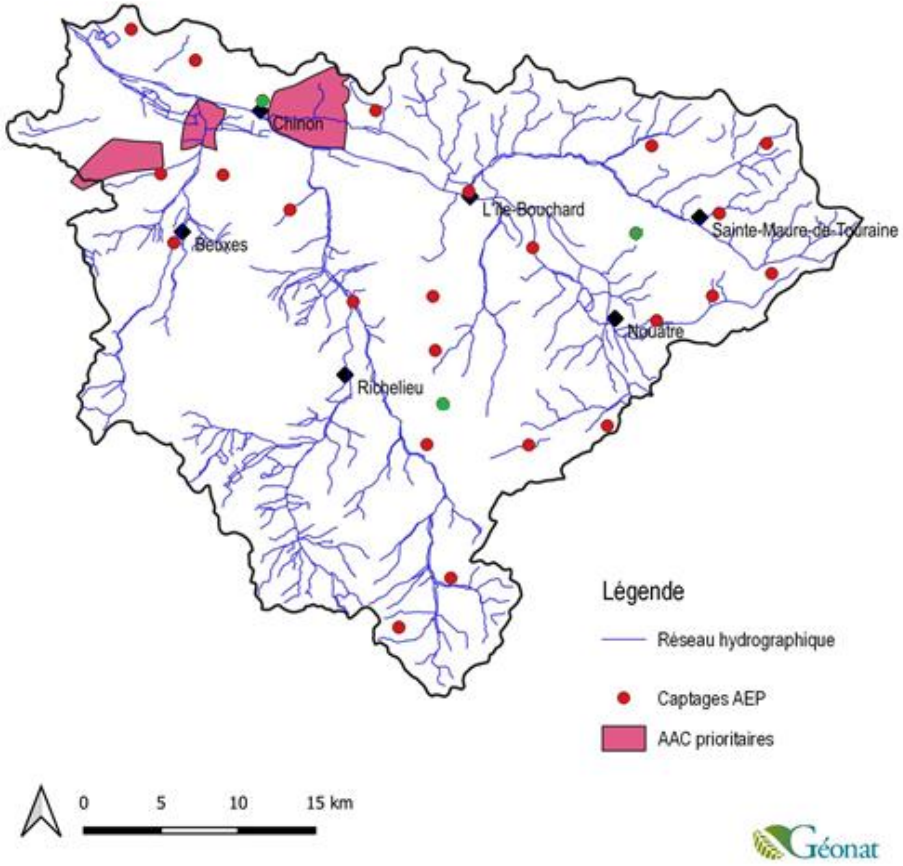

EPTB Vienne
Établissement Public Territorial de Bassin

Les problématiques de qualité d'eau

- Evolution des concentrations en nitrates dans les 7 captages prioritaires.
- 2 captages (Noyant de Touraine et Seuilly) →concentrations régulièrement supérieures au seuil de potabilité (50mg/L).
- 3 autres captages (la Roche-Clermault et Braslou x2)→ concentrations en dent de scie.

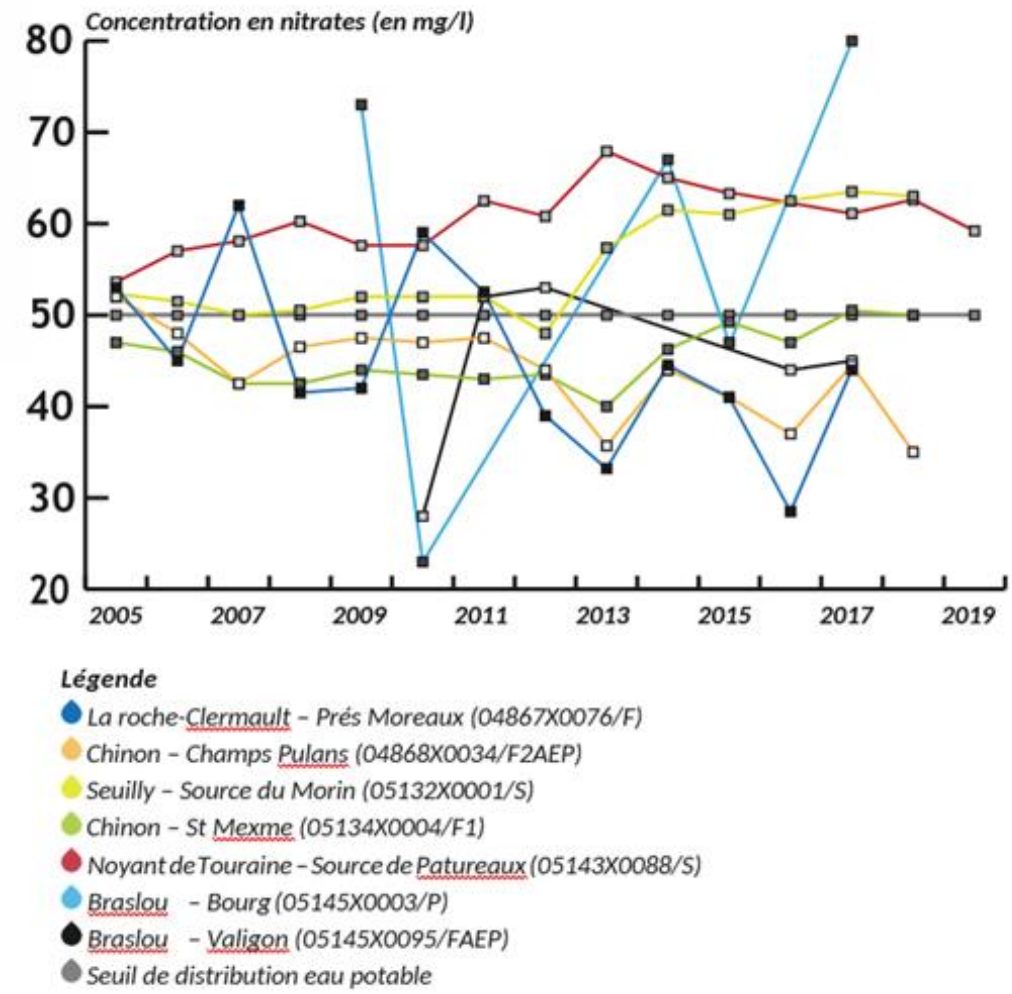

EPTB Vienne
Établissement Public Territorial de Bassin

Intervention de David MOREL

Responsable GEMAPI/environnement à la Communauté de Communes Chinon Vienne et Loire

Le Contrat Bassins d'Alimentation de Captages (BAC) du Chinonais

EPTB Vienne
Établissement Public Territorial de Bassin

La problématique du développement des algues filamenteuses/cyanobactéries sur la Vienne

EPTB Vienne
Établissement Public Territorial de Bassin

Développement des algues filamenteuses / cyanobactéries sur la Vienne

- Le tourisme et les activités de loisirs liés à l'eau (sports nautiques, baignade, pêche ...) sont très présents sur le territoire de la Vienne Tourangelle.

- Dépendent de l'état qualitatif et quantitatif de la ressource en eau.

- La présence de cyanobactéries :

  →conséquences sanitaires pour les animaux (décès d'animaux domestiques) et pour l'homme (maux de tête, démangeaisons ...).

  → conséquences sur les activités de loisirs (fermetures, arrêts).

EPTB Vienne
Établissement Public Territorial de Bassin

Développement des algues filamenteuses / cyanobactéries sur la Vienne

- Enjeux : améliorer la qualité de l'eau.

- Mise en place d'un réseau de suivi avec les acteurs locaux de terrain (Syndicats de rivière, Fédération de pêche …) pour cet été.

- **Objectif :** acquérir des données exploitables afin de mieux comprendre le phénomène et plus spécifiquement les facteurs influençant le développement des cyanobactéries.



EPTB Vienne
Établissement Public Territorial de Bassin

Merci de votre attention

18 rue Soyouz
Parc ESTER Technopôle
87068 LIMOGES
Tél : 05 55 06 39 42
www.eptb-vienne.fr

EPTB Vienne
Établissement Public Territorial de Bassin

Carte de situation des SAGE au 09 Avril 2021

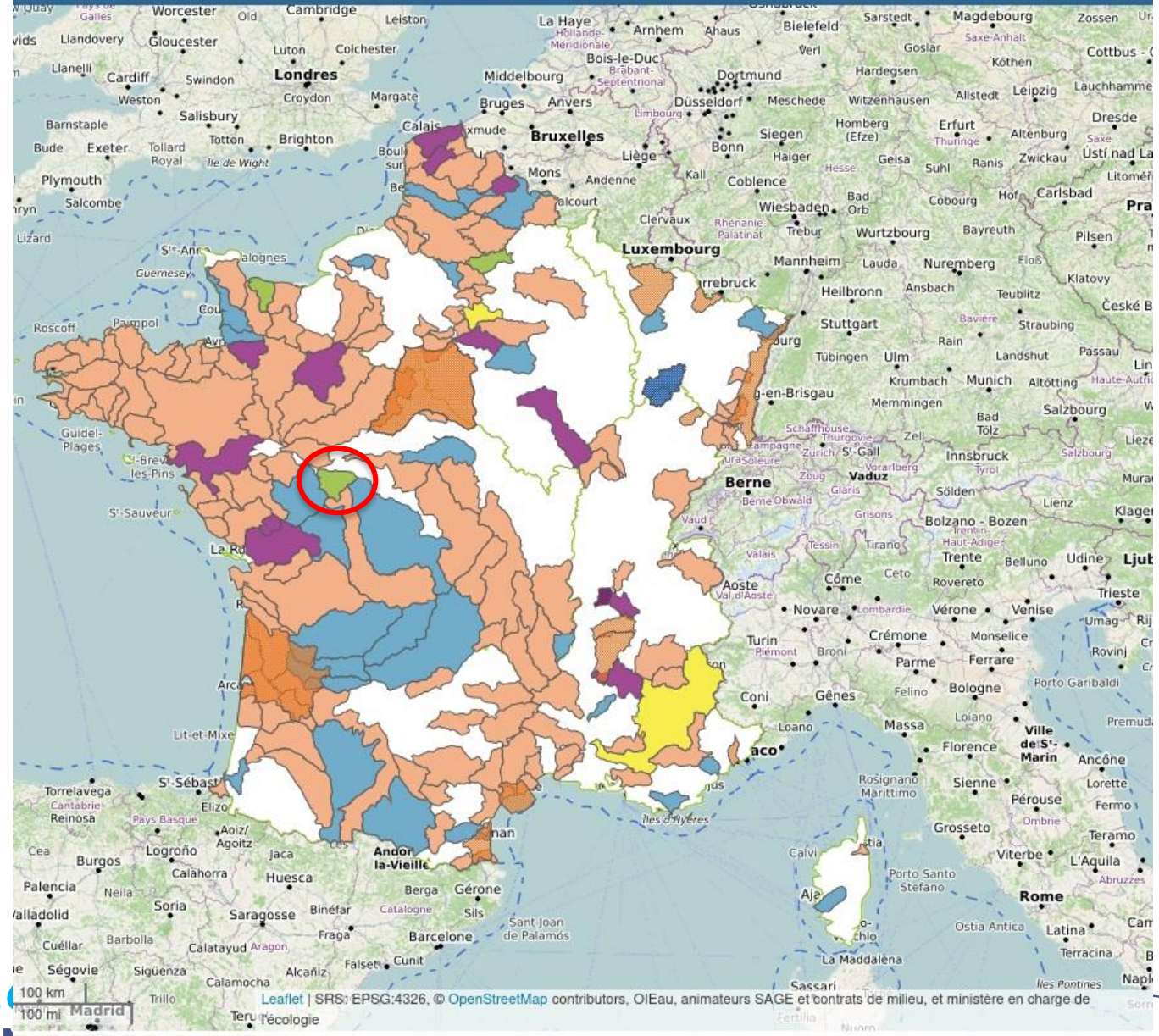

LEGENDE :

- SAGE non démarré
- SAGE en émergence
- SAGE en instruction
- SAGE en élaboration
- SAGE mis en oeuvre (hors révision)
- SAGE en révision
- Périmètre à dominante « eau souterraine »

EPTB Vienne
Établissement Territorial de

Cartes des PECI-FP présents sur le périmètre du SAGE

Illustration 22 : Les EPCI à fiscalité propre du territoire
Conception : Géonat nov 2019

EPTB Vienne
Établissement Public Territorial de Bassin

Carte des syndicats de rivière présents sur le périmètre du SAGE

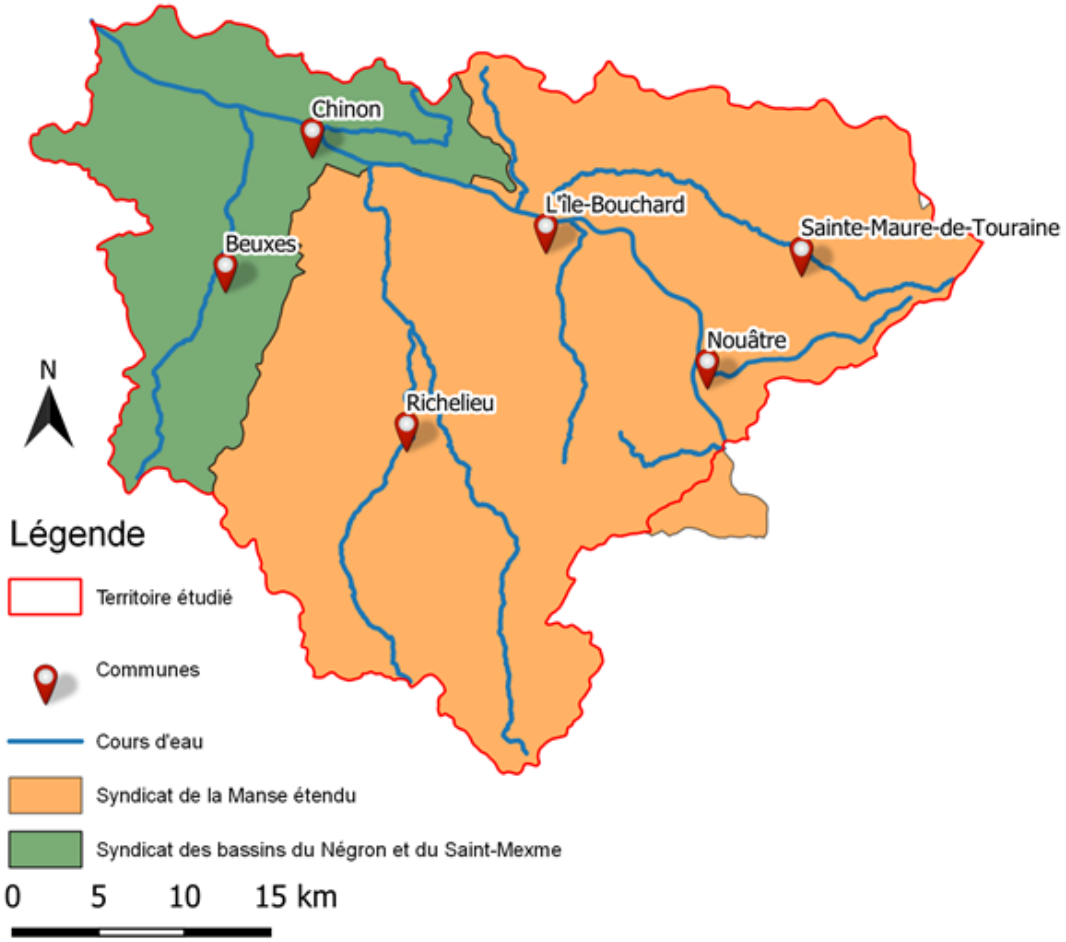

Cartographie : Géonat - LB - Octobre 2019 (BD Carthage, EPTB Vienne)

EPTB Vienne
Établissement Public Territorial de Bassin