Comité de l'eau du bassin de la Creuse

Le 16 septembre 2019 à Prissac

EPTB Vienne
Établissement Public Territorial de Bassin

Le bassin de la Vienne

Le bassin de la Vienne
en quelques chiffres :

21 157 km²
17 000 km de cours d'eau
1 030 248 habitants
2 régions
8 départements
856 communes

Le bassin de la Creuse

- 9550 km²
- 2 régions (+1 très peu concernée)
- 5 départements (+3)
- 370 communes (+ 81)

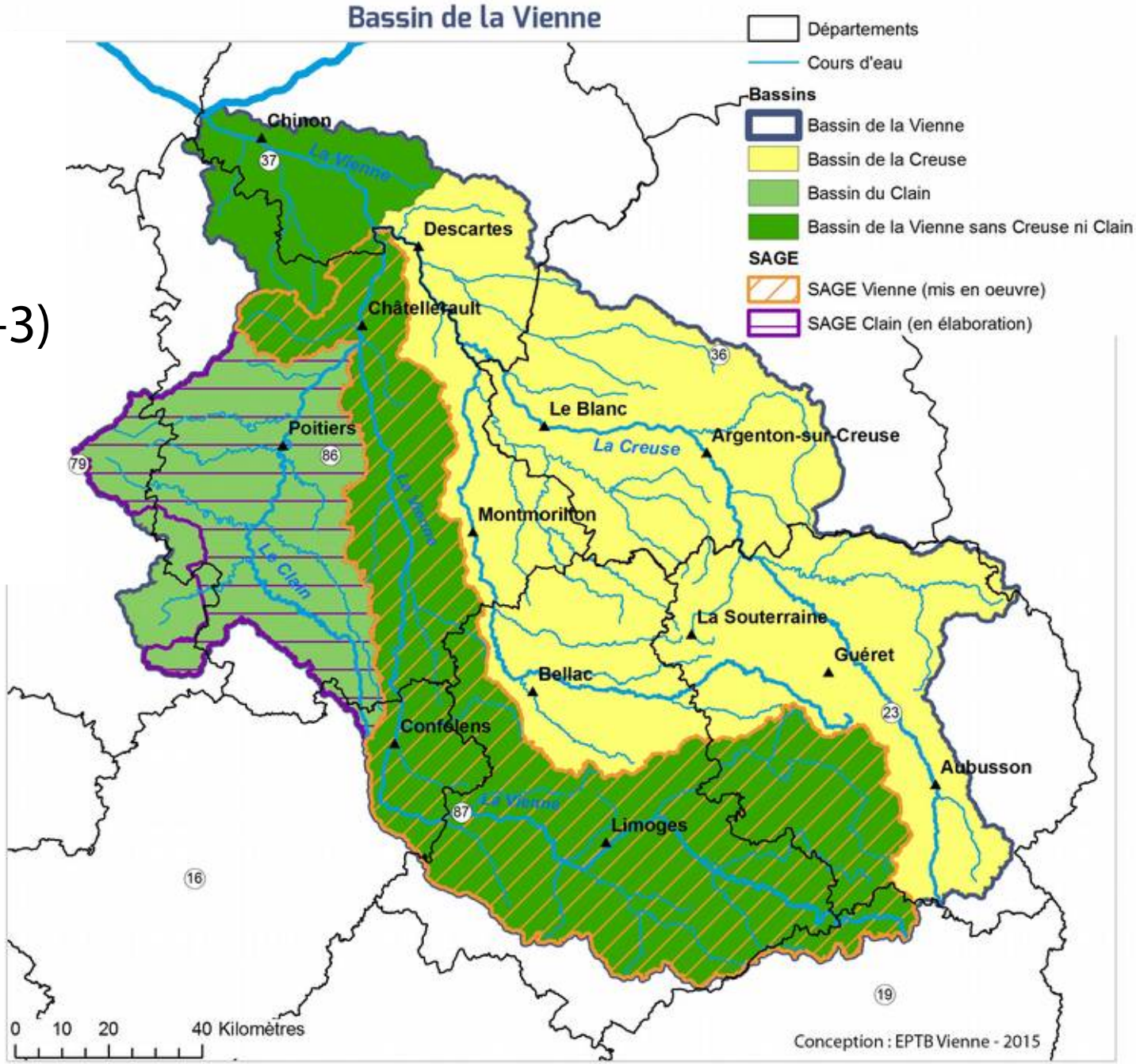

Ordre du Jour

- Présentation de 2 scénarios de composition de CLE
- Choix d'un scénario à proposer à la préfecture coordinatrice
- Point d'étape sur l'élaboration de l'état initial du SAGE
- Questions diverses

Présentation de 2 scénarios de composition de CLE

EPTB Vienne
Établissement Public Territorial de Bassin

Rappels

- Arrêté de délimitation du périmètre du SAGE Creuse : 28/07/19

- Méthodologie retenue lors du Comité de l'eau du 1er juillet 2019 :

  - Proposition de 2 scénarios lors du comité de l'eau du 16/09 → partage et choix collectif du scénario le plus adapté
  - Appel à candidatures à déposer auprès de l'Etat
  - Transmission d'une proposition aux services de l'Etat **fin septembre 2019**
  - Consultation officielle pour la composition de la CLE par la préfecture chargée de la coordination du SAGE : **A partir d'octobre 2019**
  - Arrêté de création de la CLE du SAGE Creuse : **Décembre 2019**

Cadre

- Composition encadrée par le Code de l'Environnement (Art L212-4 II et R212-30) → obligations précisées sur chaque scénario

  - Collège des collectivités : Au moins 50 % des membres
  - Collège des usagers : au moins 25 % des membres
  - Collège de l'État : au plus 25 % des membres

- Nombre maximal de membres dans la CLE : 70

→ **Marge de manœuvre limitée**

Rappels de l'organisation

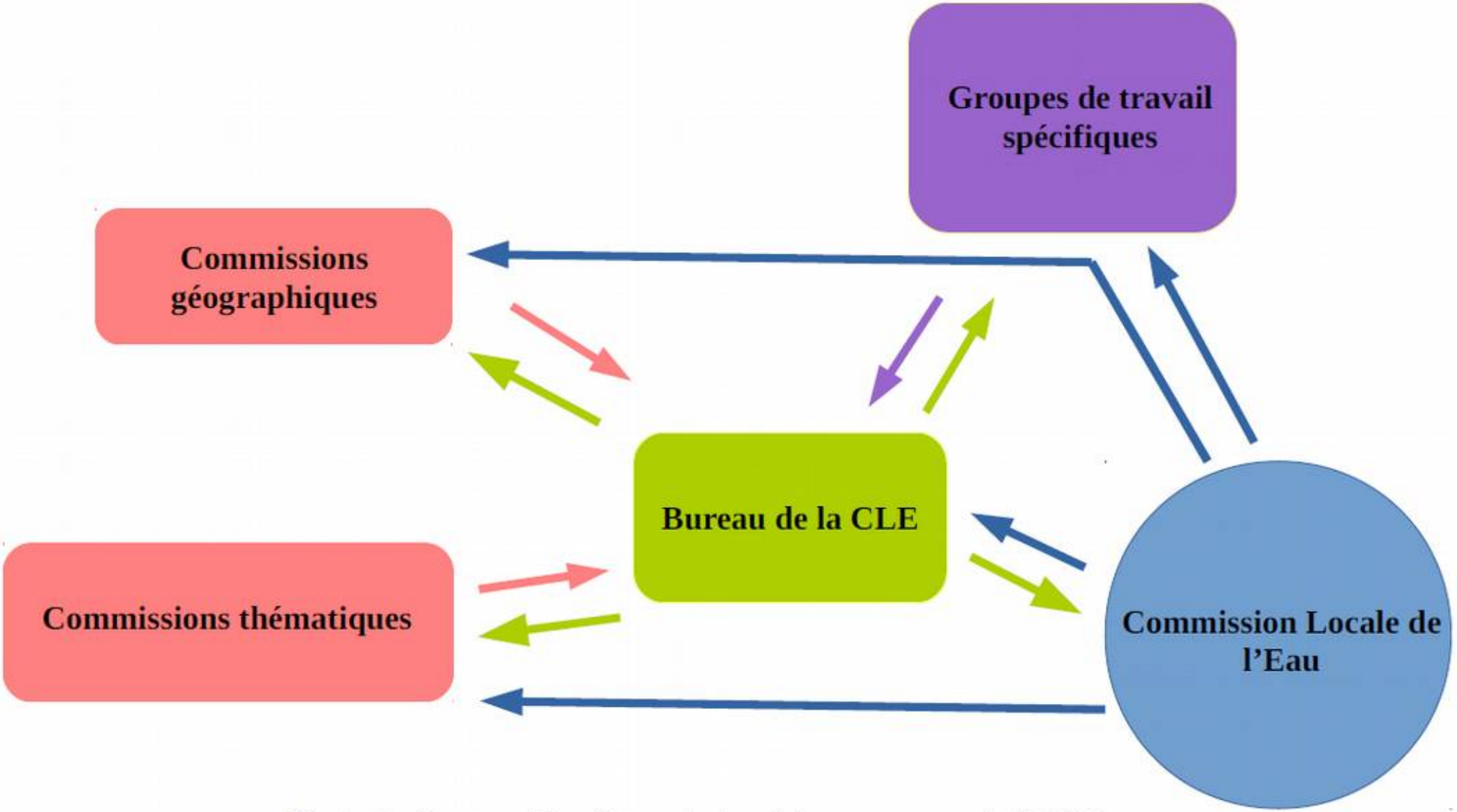

Méthodologie

- Proposition d'une CLE à 64 membres ou à 69 membres

- Recherche d'un équilibre géographique et d'une diversité du type de structures et des domaines d'activité représentés

- Prise en compte des organisations locales et de la structuration

Demandes

- Liste des structures ayant candidaté auprès de l'État depuis le 1er Juillet 2019 :
  - FDAAPPMA 23 et 36
  - SMAB Gartempe et Affluents
  - SMA Brenne Creuse Anglin Claise
  - SMB Petite Creuse
  - Commune de Maison Feyne (Creuse)
  - Association pour la Promotion du Poisson Local en NA
  - Indre Nature
  - Association pour la Sauvegarde de la Gartempe
  - CC Vienne et Gartempe
  - Syndicat d'Aménagement Gartempe et Creuse

Scénario 1 : 64 membres

	COLLEGE DES COLLECTIVITES LOCALES ET LEURS GROUPEMENTS - 50 % minimum de la CLE	**34**	**53,13%**
NB R212-30 Nombre minimal fixé par le Code de l'Environnement			
	MEMBRES COMMUNES ET GROUPEMENTS - 50% minimum du collège	*20*	*58,82%*
	Communes de :		
	ALLIER	0	
	CHER	0	
	CORREZE	0	
	CREUSE	7	
	INDRE	5	
	INDRE ET LOIRE	2	
	VIENNE	3	
	HAUTE VIENNE	3	
	MEMBRES AUTRES	*14*	*41,18%*
	REGIONS		
1	CENTRE VAL DE LOIRE	1	
1	NOUVELLE AQUITAINE	1	
1	RHONE-ALPES AUVERGNE	1	
	DEPARTEMENTS		
1	ALLIER	1	
1	CHER	1	
1	CORREZE	1	
1	CREUSE	1	
1	INDRE	1	
1	INDRE ET LOIRE	1	
1	VIENNE	1	
1	HAUTE VIENNE	1	
1	PNR MILLEVACHES	1	
1	PNR BRENNE	1	
1	EPTB VIENNE	1	

Détails Communes et groupements		Structures ciblées
CHER	0	
ALLIER	0	
CORREZE	0	
CREUSE	7	Structures ciblées : CC Creuse Grand Sud CA Grand Guéret SM Petite Creuse SIASEBRE SMABCA SMCRG SIAEP de la Rozeille
INDRE	5	SMABCAC, SM Bouzanne, CC Argenton-Eguzon, SM gestion assainissement autonome de l'Indre, commune du Blanc
INDRE ET LOIRE	2	CC Loches Sud Touraine + commune de Descartes
VIENNE	3	CCVG et SYAGC (1 Siège commun) + CA Grand Châtellerault (1 siège) + Eau de Vienne (1 siège)
HAUTE VIENNE	3	SMABGA et Communauté Urbaine de Limoges + syndicat eau potable coulgarteau

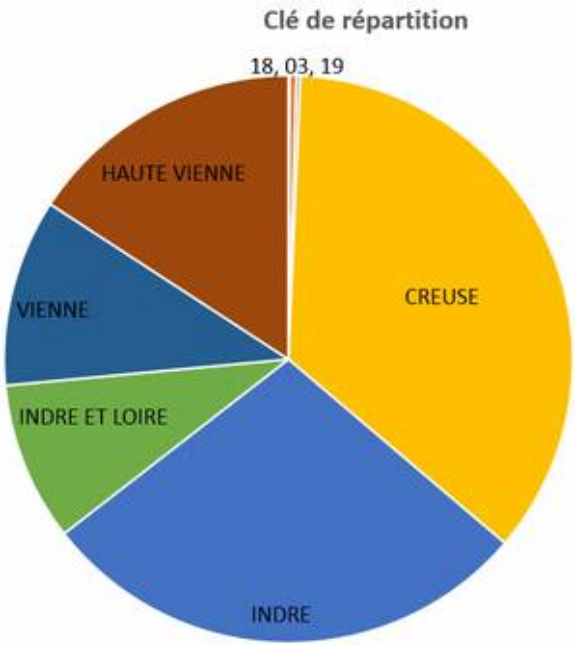

	COLLEGE DES USAGERS - 25 % minimum de la CLE	**16**	**25,00%**
	Représentants des activités industrielles et commerciales :		
1	CCI NA (ou Centre)	1	
	Représentants des chambres d'agriculture et des activités agricoles ou aquacoles :		
1	Chambre d'agriculture 23 (ou Chambre régionale d'agriculture NA)	1	
	Chambre d'Agriculture 36 (ou Chambre régionale d'agriculture CVL)	1	
	Association des irrigants de l'Indre-et-Loire (ou Vienne)	1	
	Représentant des exploitants piscicole de la Brenne	1	
	FRCIVAM Nouvelle Aquitaine (ou Centre)	1	
1	**Représentants des propriétaires fonciers :**		
	Syndicat de la Propriété Privée rurale de l'Indre	1	
	Syndicat des forestiers privés du Limousin	1	
1	**Représentants des producteurs d'hydroélectricité :**		
	Représentant de la petite hydroélectricité et des moulins	1	
	Unité de production centre d'électricité de France	1	
1	**Représentant des fédérations de pêche et de protection du milieu aquatique :**		
	Fédération de pêche et de protection du milieu aquatique de l'Indre (ou Creuse)	1	
1	**Représentants des associations de protection de la nature :**		
	Association Indre Nature ou FNE Centre	1	
	Sources et Rivières du Limousin ou Limousin nature environnement	1	
	Représentant des intérêts du tourisme :		
	Comité régional du tourisme Nouvelle Aquitaine	1	
	Représentant des pratiquants d'eau vive :		
	Comité régional de canoë kayak du Centre Val-de-Loire	1	
1	**Représentant des consommateurs d'eau :**		
	UFC Que Choisir Creuse	1	

	COLLEGE DE L'ETAT	14	21,88%
1	M. le préfet de la région Centre-Val de Loire, préfet du Loiret, coordonnateur du bassin Loire-Bretagne,	1	
	M. le préfet de la région Nouvelle Aquitaine	1	
	M. le préfet de la Haute-Vienne	1	
	M. le préfet de la Vienne	1	
	M. le préfet de la Creuse	1	
	M. le préfet de l'Indre	1	
	M. le préfet de l'Indre-et-Loire	1	
	DDT Indre	1	
	DDT Creuse	1	
1	Agence de l'eau Loire-Bretagne	1	
	AFB – Direction régionale Centre Val de Loire	1	
	ARS Nouvelle Aquitaine – ETS de Limoges	1	
	DREAL de région Centre Val de Loire	1	
	DRAAF de région Nouvelle Aquitaine	1	

Proposition commune aux 2 scénarios

Scénario 2 : 69 membres

	COLLEGE DES COLLECTIVITES LOCALES ET LEURS GROUPEMENTS - 50 % minimum de la CLE	**36**	**52,17%**
NB R212-30 Nombre minimal fixé par le Code de l'Environnement			
	MEMBRES COMMUNES ET GROUPEMENTS - 50% minimum du collège	*22*	*61,11%*
	Communes de :		
	ALLIER	0	
	CHER	0	
	CORREZE	0	
	CREUSE	7	
	INDRE	6	
	INDRE ET LOIRE	2	
	VIENNE	4	
	HAUTE VIENNE	3	
	MEMBRES AUTRES	*14*	*38,89%*
	REGIONS		
1	CENTRE VAL DE LOIRE	1	
1	NOUVELLE AQUITAINE	1	
1	RHONE-ALPES AUVERGNE	1	
	DEPARTEMENTS		
1	ALLIER	1	
1	CHER	1	
1	CORREZE	1	
1	CREUSE	1	
1	INDRE	1	
1	INDRE ET LOIRE	1	
1	VIENNE	1	
1	HAUTE VIENNE	1	
1	PNR MILLEVACHES	1	
1	PNR BRENNE	1	
1	EPTB VIENNE	1	

		Structures ciblées
CHER	0	
ALLIER	0	
CORREZE	0	
CREUSE	7	Structures ciblées : CC Creuse Grand Sud CA Grand Guéret SM Petite Creuse SIASEBRE SMABCA SMCRG SIAEP de la Rozeille
INDRE	6	SMABCAC (2 sièges), SM Bouzanne, CC Argenton-Eguzon, SM gestion assainissement autonome de l'Indre, commune du Blanc
INDRE ET LOIRE	2	CC Loches Sud Touraine + commune de Descartes
VIENNE	4	- CCVG (1siège) + SYAGC(1siège) + CA Grand Châtellerault (1siège)+ Eau de Vienne (1siège)
HAUTE VIENNE	3	SMABGA et Communauté Urbaine de Limoges + syndicat eau potable coulgarteau

	COLLEGE DES USAGERS - 25 % minimum de la CLE	19	27,54%
1	**Représentants des activités industrielles et commerciales :**		
	CCI Centre	1	
	CCI NA	1	
1	**Représentants des chambres d'agriculture et des activités agricoles ou aquacoles :**		
	Chambre d'agriculture 23 (ou Chambre régionale d'agriculture NA)	1	
	Chambre d'Agriculture 36 (ou Chambre régionale d'agriculture CVL)	1	
	Association des irrigants de l'Indre-et-Loire (ou Vienne)	1	
	Représentant des exploitants piscicole de la Brenne	1	
	FRCIVAM Nouvelle Aquitaine (ou Centre)	1	
1	**Représentants des propriétaires fonciers :**		
	Syndicat de la Propriété Privée rurale de l'Indre	1	
	Syndicat des propriétaires d'étangs du Limousin	1	
	Syndicat des forestiers privés du Limousin	1	
1	**Représentants des producteurs d'hydroélectricité :**		
	Représentant de la petite hydroélectricité et des moulins	1	
	Unité de production centre d'électricité de France	1	
1	**Représentant des fédérations de pêche et de protection du milieu aquatique :**		
	Fédération de pêche et de protection du milieu aquatique de la Creuse	1	
	Fédération de pêche et de protection du milieu aquatique de l'Indre	1	
1	**Représentants des associations de protection de la nature :**		
	Association Indre Nature ou FNE Centre	1	
	Sources et Rivières du Limousin ou Limousin nature environnement	1	
	Représentant des intérêts du tourisme :		
	Comité régional du tourisme Nouvelle Aquitaine	1	
	Représentant des pratiquants d'eau vive :		
	Comité régional de canoë kayak du Centre Val-de-Loire	1	
1	**Représentant des consommateurs d'eau :**		
	UFC Que Choisir Creuse	1	

Equilibres géographiques des membres:

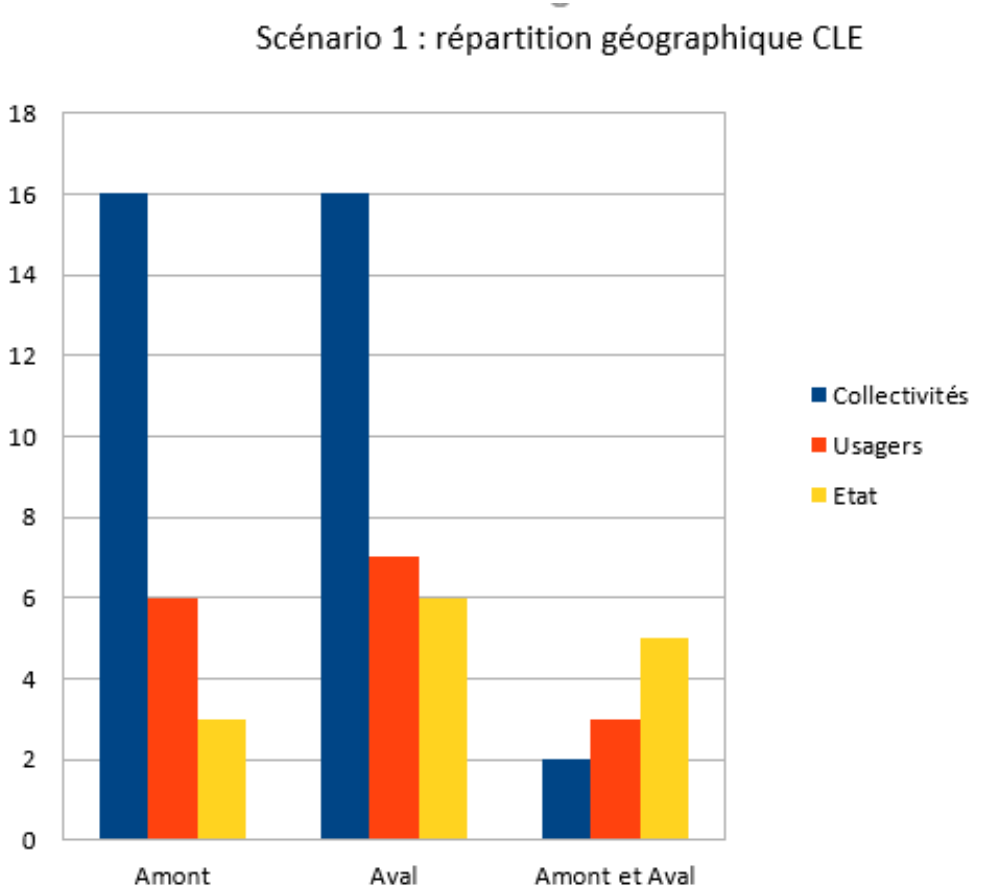

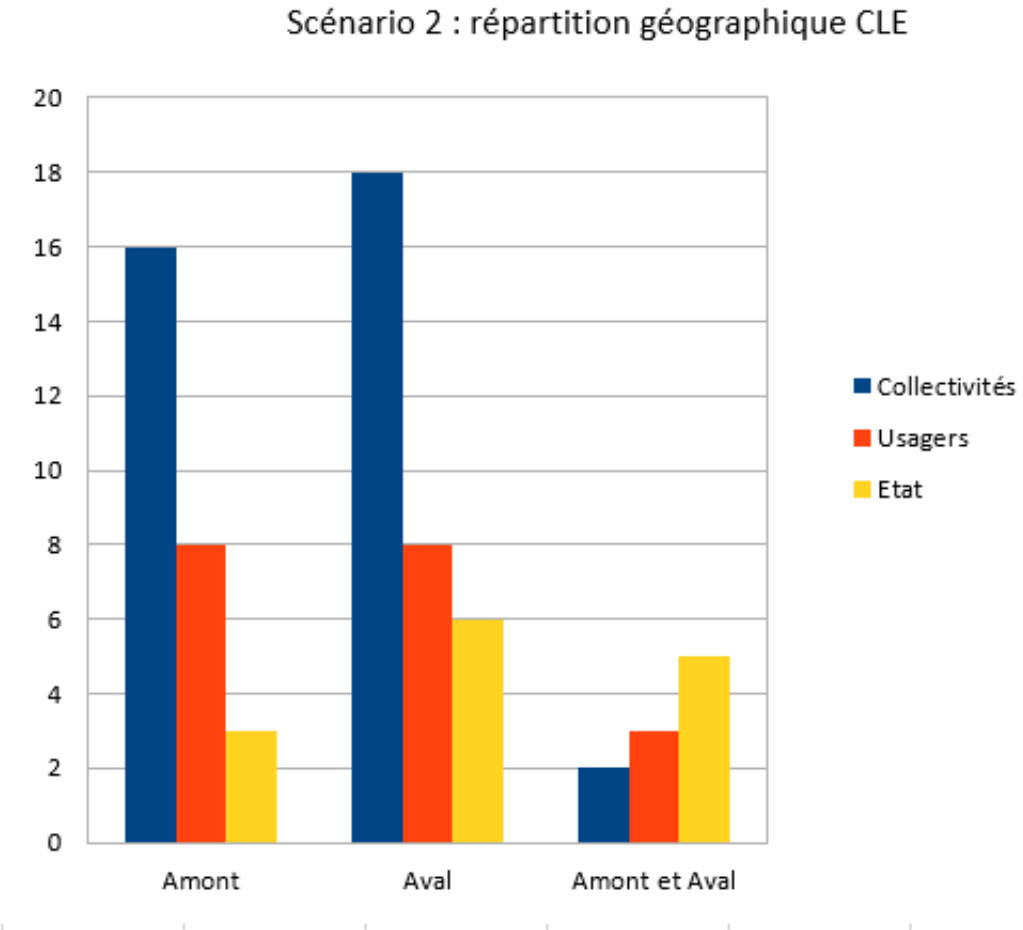

Discussions

EPTB Vienne
Établissement Public Territorial de Bassin

Point sur l'élaboration de l'État Initial du SAGE

EPTB Vienne
Établissement Public Territorial de Bassin

Calendrier de la démarche

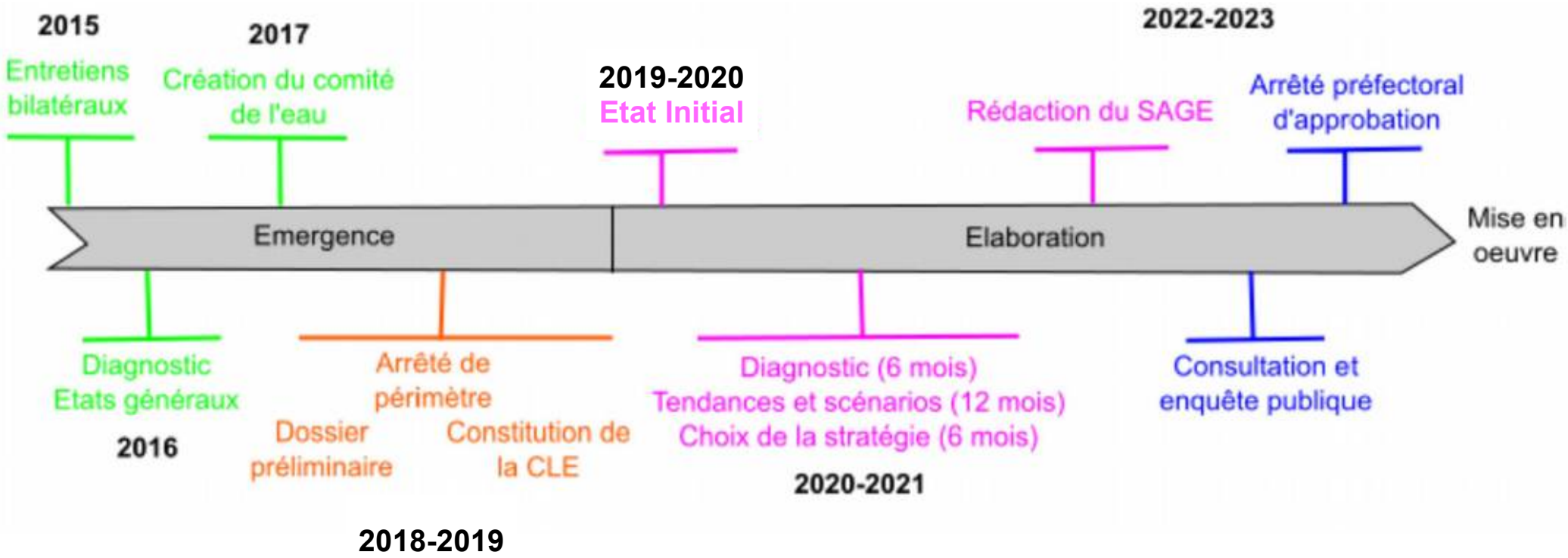

Etat initial du SAGE

- En cours de préparation
  - Plan
    - > Caractéristiques générales du bassin
    - > Etat de l'eau et des milieux aquatiques
    - > Usages liés à l'eau
    - > Organisation des acteurs de l'eau
    - > Programmes et financements

- « Caractéristiques générales du bassin » en cours de rédaction

Caractéristiques générales du bassin

- Situation géographique, démographie, réseau hydrographique, hydrométrie, géologie, piézométrie, météorologie, occupation des sols, aménagement du réseau hydrographique, territoires remarquables
- Focus sur l'hydrologie :
  - Utilisation du rapport QMNA5/Module pour déterminer les cours d'eau subissant les plus forts étiages : Petite Creuse, Anglin, Benaize, Salleron, Brame
  - Gartempe et Creuse (Hors influence des barrages) : rivières conservant le mieux leur débit à l'étiage
  - Caractérisation du régime hydrologique des principaux cours d'eau du bassin

EPTB Vienne
Établissement Public Territorial de Bassin

Evolution des débits mensuels moyens – La Creuse à Felletin
Entre 1958 et 2018

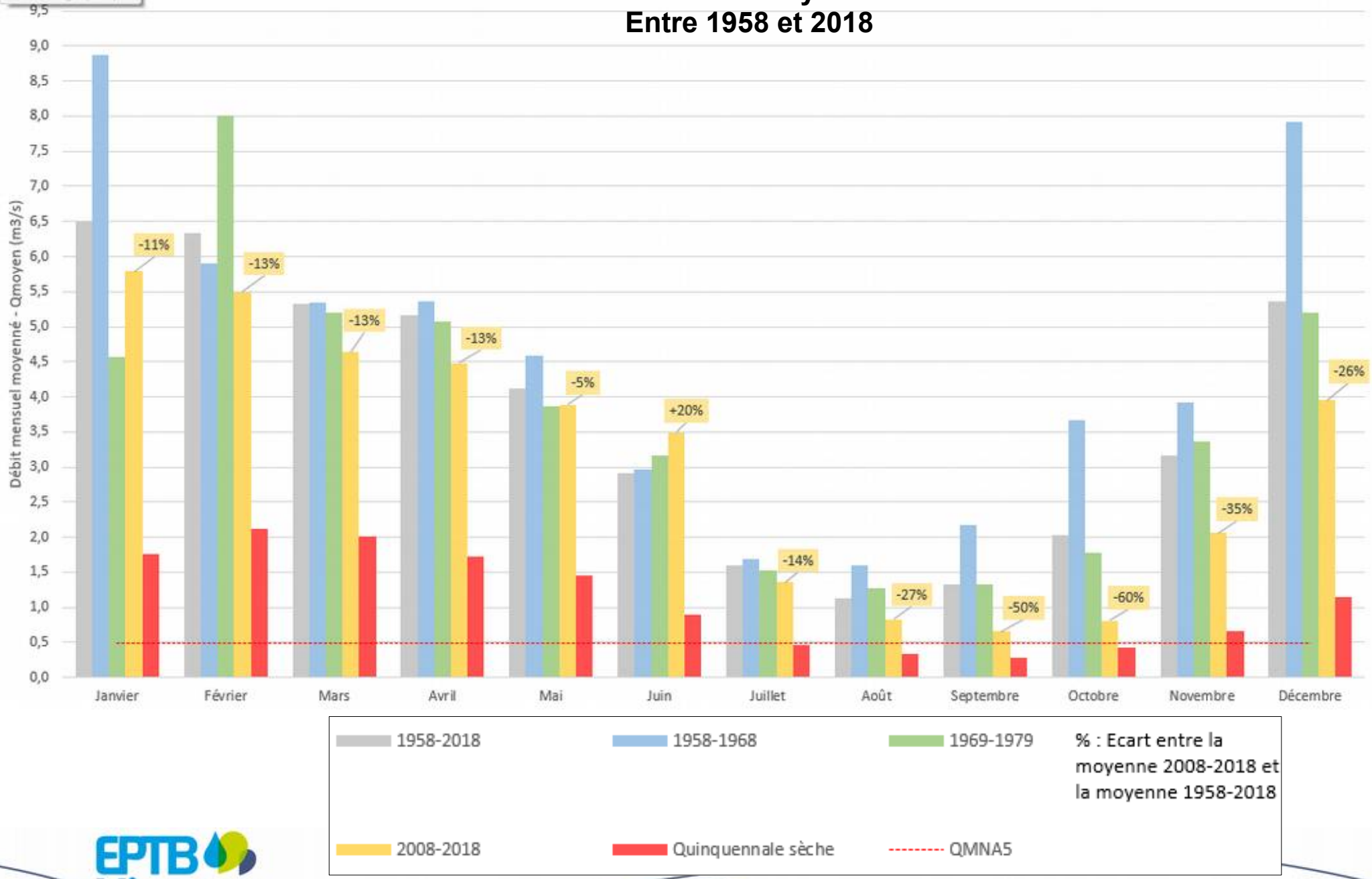

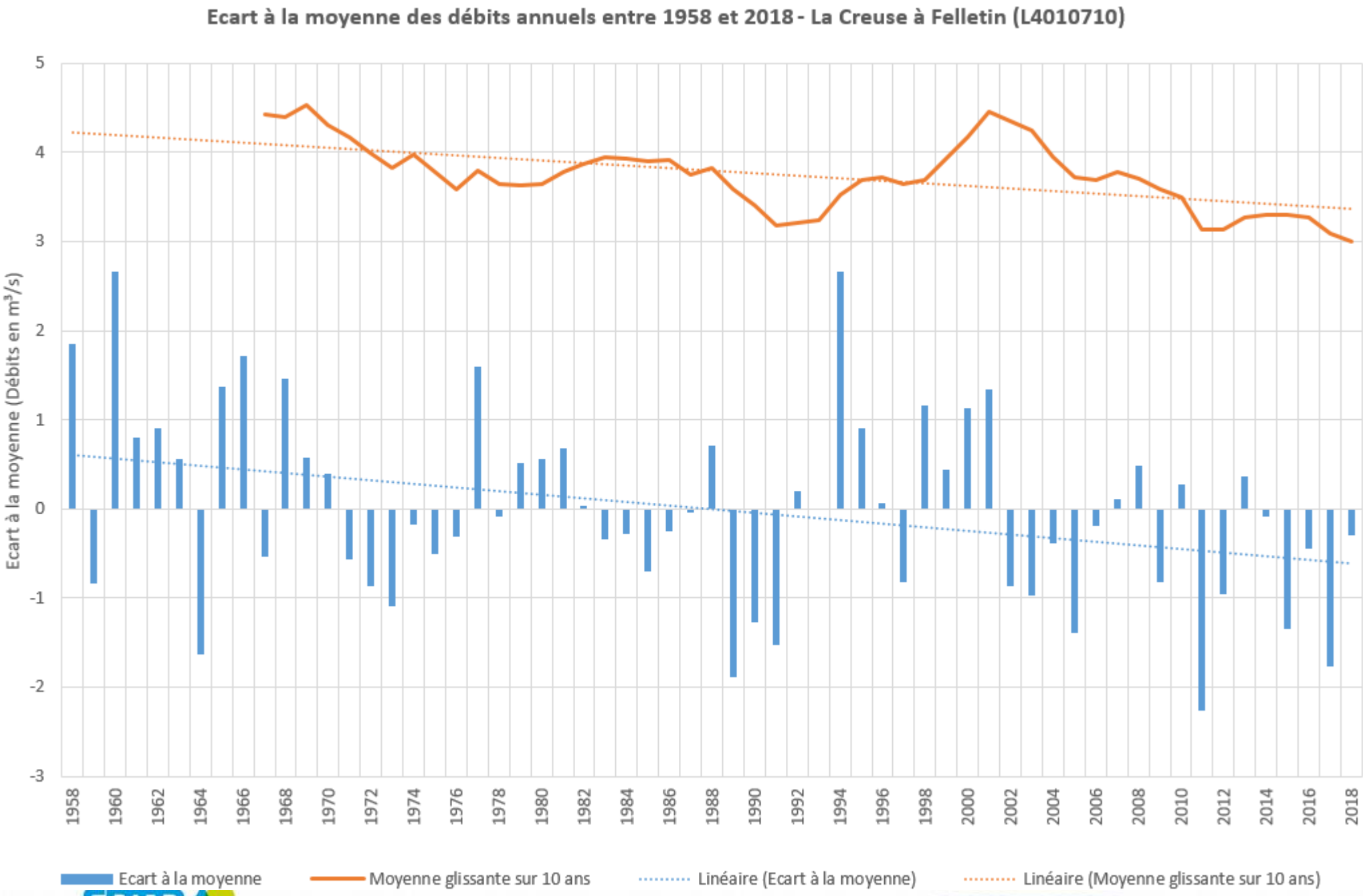
Ecart à la moyenne des débits annuels entre 1958 et 2018 - La Creuse à Felletin (L4010710)
Ecart à la moyenne (Débits en m³/s)
5
4
3
2
1
0
-1
-2
-3
1958
1960
1962
1964
1966
1968
1970
1972
1974
1976
1978
1980
1982
1984
1986
1988
1990
1992
1994
1996
1998
2000
2002
2004
2006
2008
2010
2012
2014
2016
2018
Ecart à la moyenne
Moyenne glissante sur 10 ans
Linéaire (Ecart à la moyenne)
Linéaire (Moyenne glissante sur 10 ans)

Evolution des débits mensuels moyens – La Petite Creuse à Fresselines
Entre 1958 et 2018

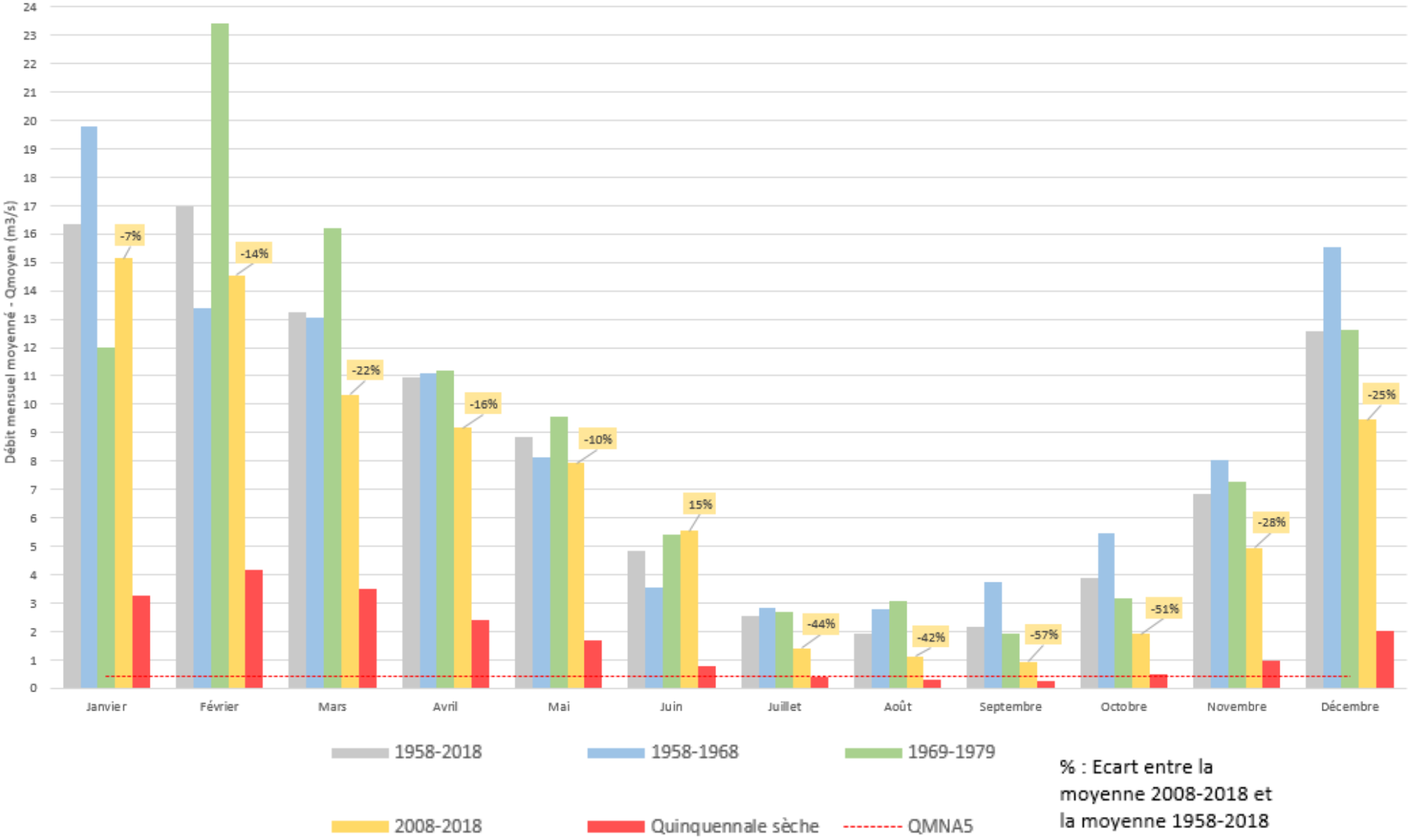

EPTB Vienne
Établissement Public Territorial de Bassin

Evolution des débits mensuels moyens – La Bouzanne à Velles
Entre 1969 et 2018

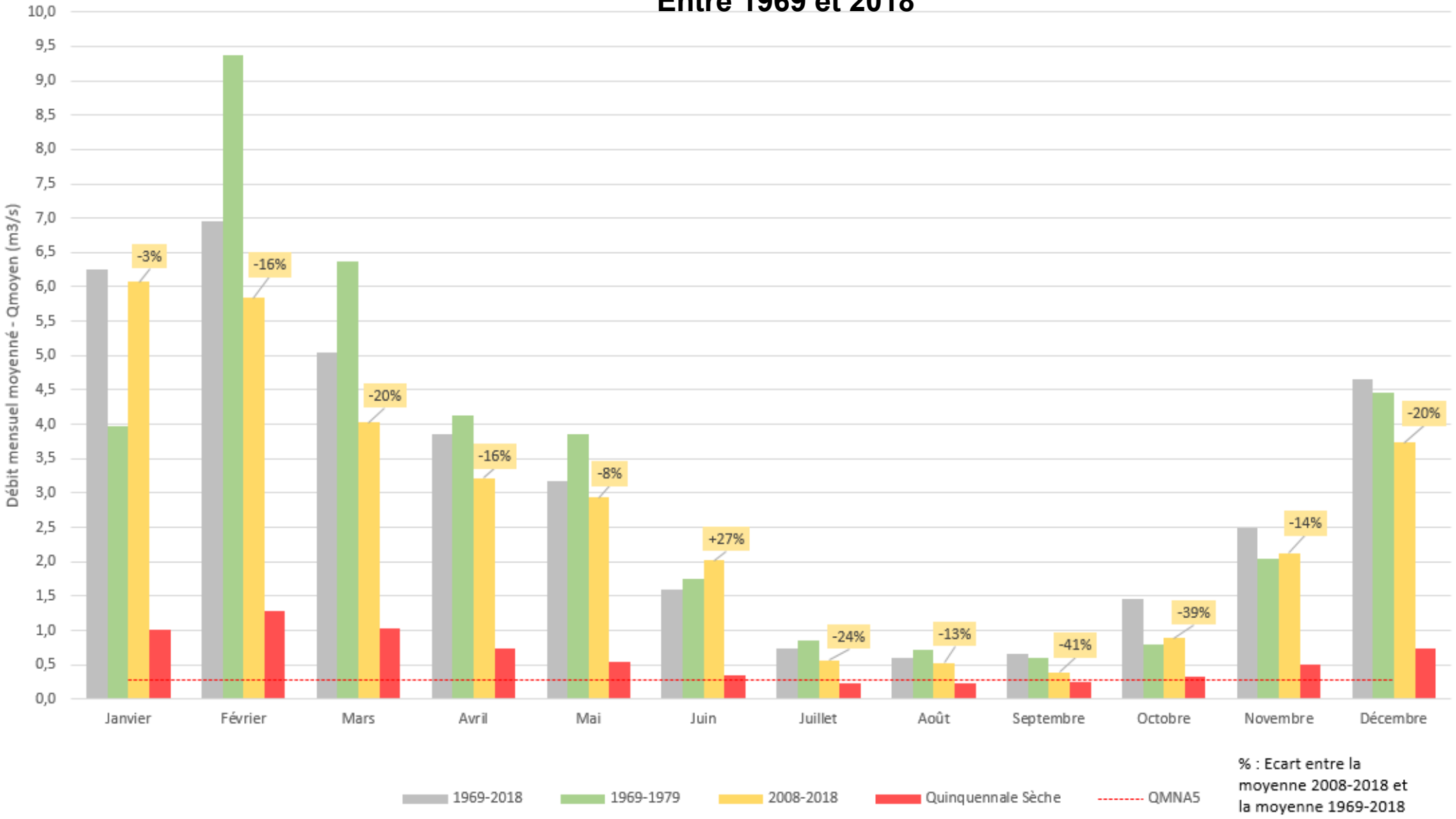

EPTB Vienne
Établissement Public Territorial de Bassin

Evolution des débits mensuels moyens – La Creuse à Leugny
Entre 1964 et 2018

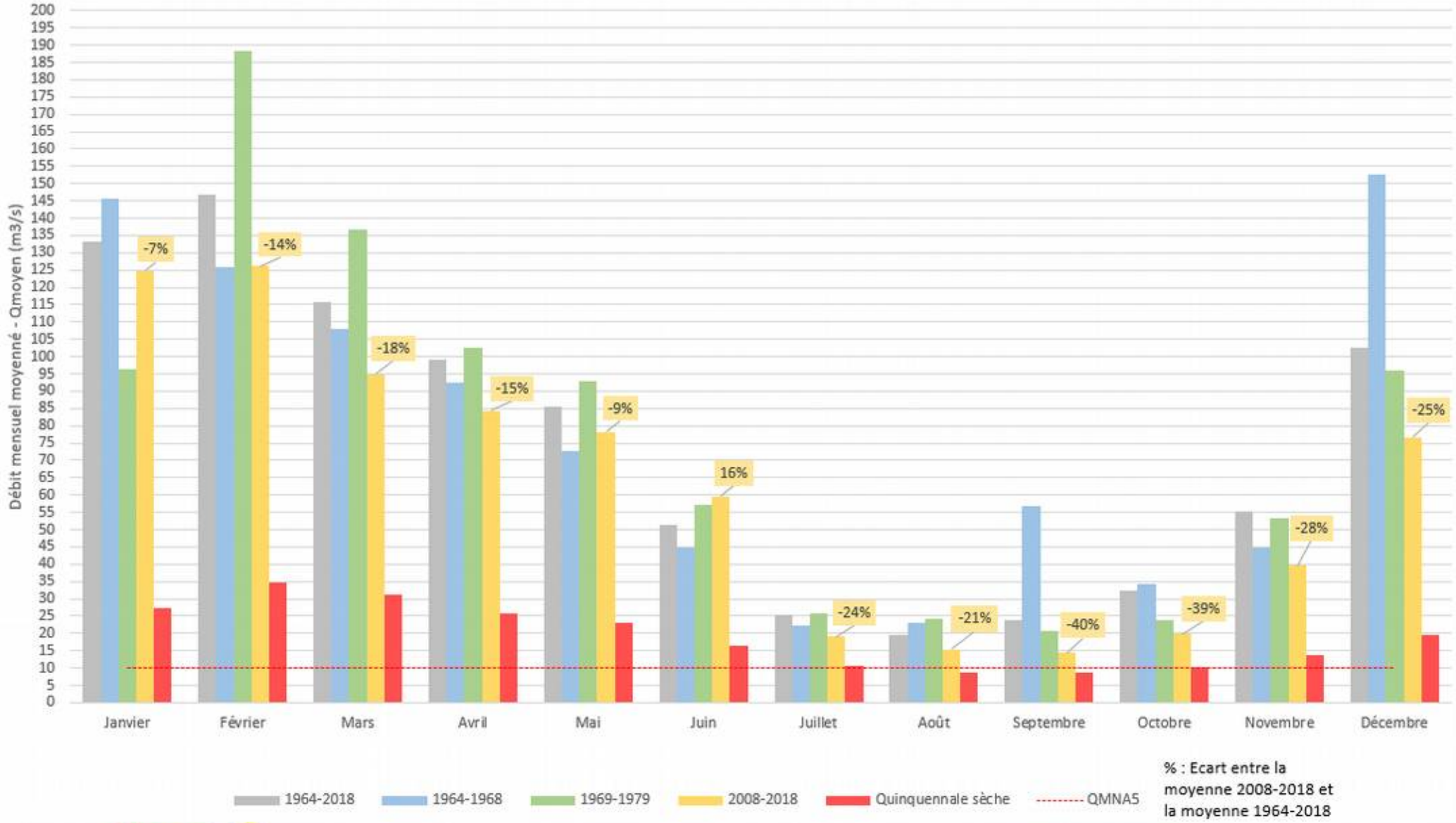

EPTB Vienne
Établissement Public Territorial de Bassin

Evolution des débits mensuels moyens – La Gartempe à Montmorillon
Entre 1955 et 2018

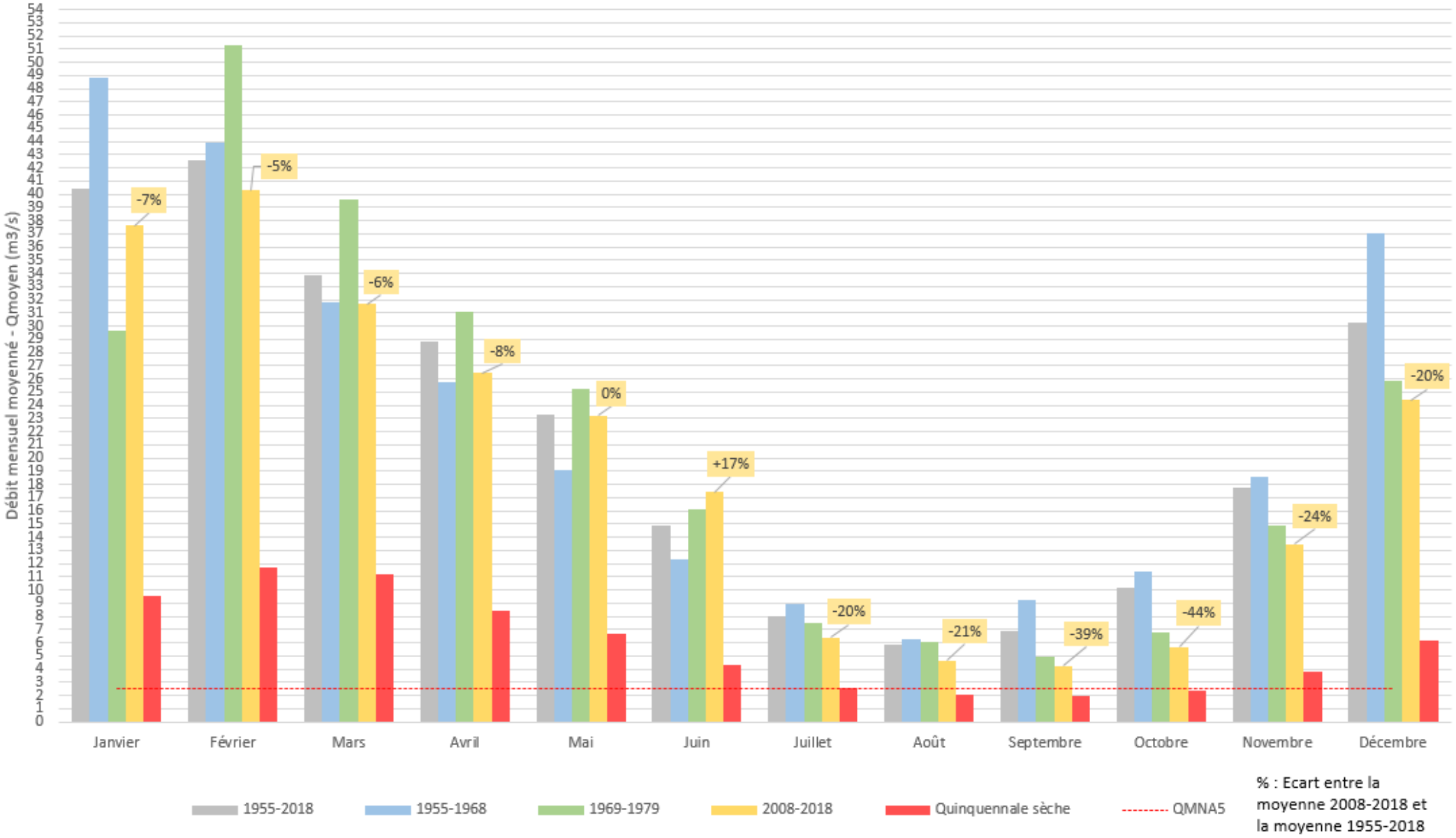

Evolution des débits mensuels moyens – La Semme à Droux
Entre 1969 et 2018

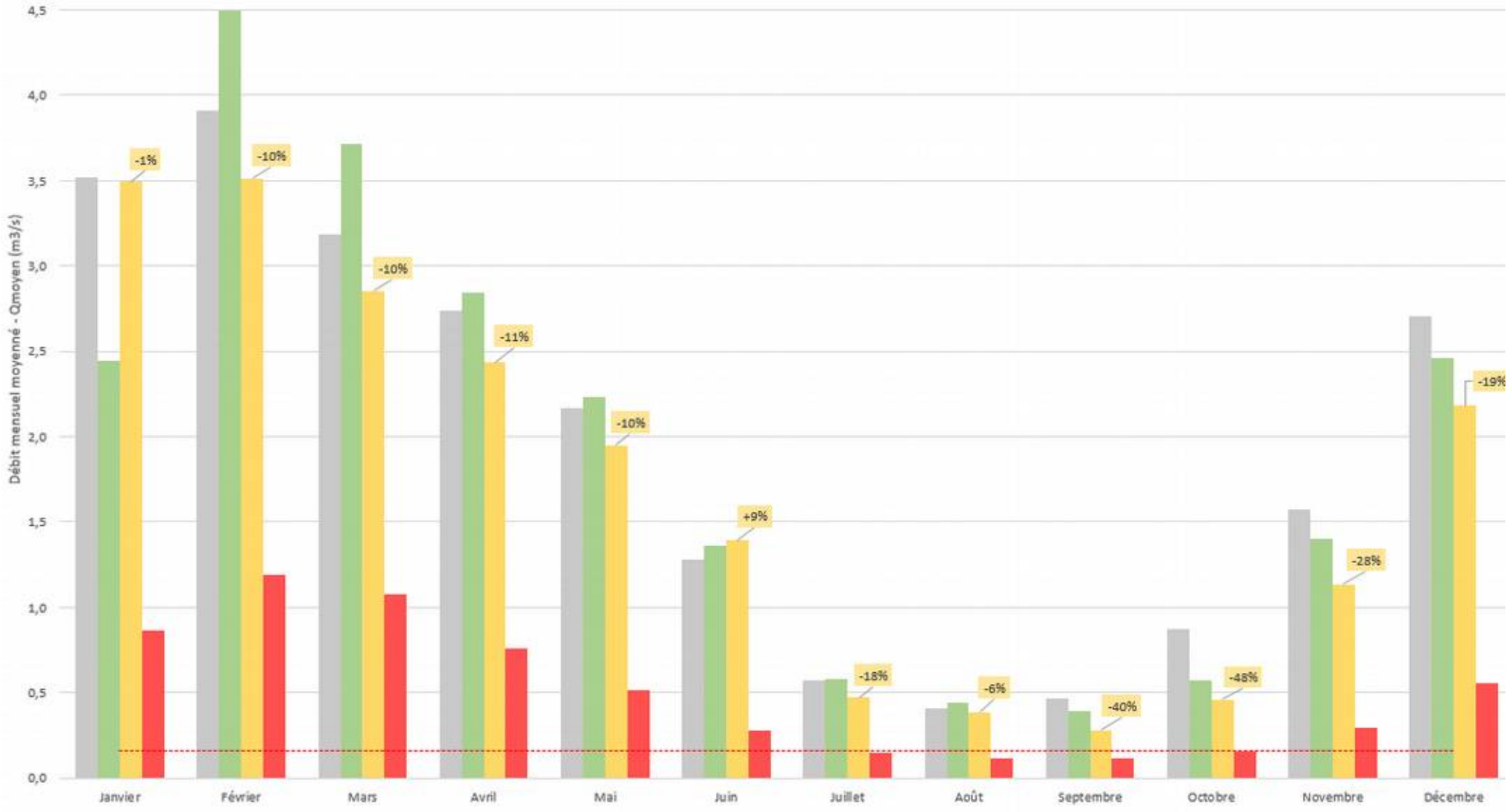

EPTB Vienne
Établissement Public Territorial de Bassin

Evolution des niveaux piézométriques

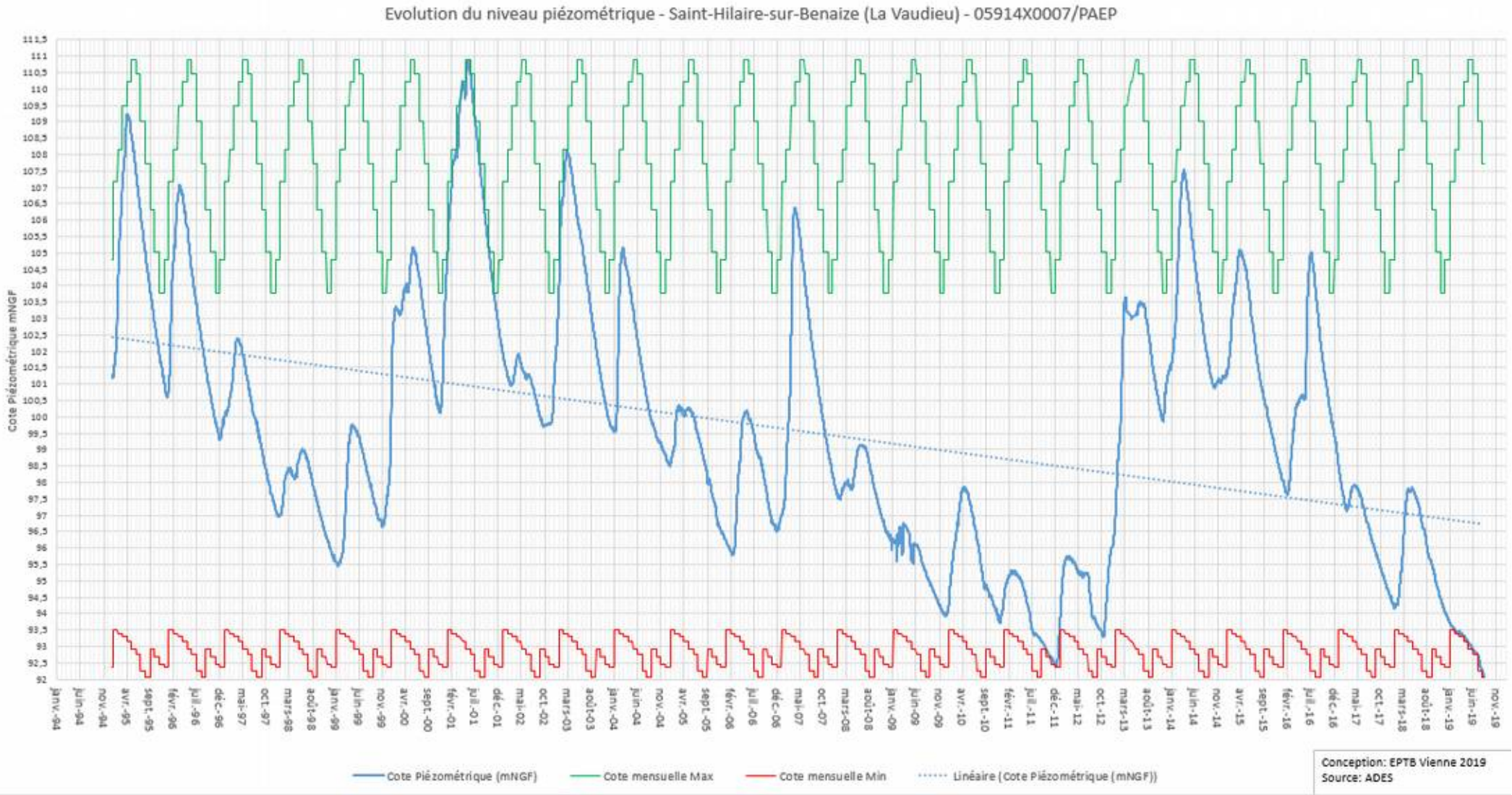

Tendance majoritaire : baisse significative des niveaux

EPTB Vienne
Établissement Public Territorial de Bassin

Planning 2019 - 2020

- Fin Septembre 2019 : Transmission d'un scénario de composition de CLE à la préfecture.
- Octobre-Novembre 2019 : Constitution de la CLE par la préfecture coordinatrice
- Décembre 2019 : arrêté de création de la CLE

- Janvier 2020 : 1ère CLE
  - Election du Président et du bureau
  - Présentation générale du rôle d'un SAGE, de son fonctionnement, des phases d'élaboration…
  - Organisation des commissions géographiques : choix des périmètres, articulation avec la CLE + élection des présidents des commissions (issus du collège de élus parmi les membres du bureau)

Merci pour votre attention

18 rue Soyouz
Parc ESTER Technopole
87068 Limoges Cedex
Tel : 05 55 06 39 42
www.eptb-vienne.fr

EPTB Vienne
Établissement Public Territorial de Bassin